

		<h1>보 도 자 료</h1>		
		<b>배포 일시</b>	2018. 10. 22.(월) 총 4매(본문 2, 참고 2)	
<b>담당 부서</b>	해양레저관광과	<b>담당 자</b>	• 과장 임지현, 사무관 윤복근 • ☎ (044)200-5250, 5253	
<b>보 도 일 시</b>		2018년 10월 23일(화) 조간부터 보도하여 주시기 바랍니다. ※ 통신·방송·인터넷은 10. 22.(월) 11:00 이후 보도 가능		

## 장보고 · 이순신 길에서 깊어가는 가을을 느껴보세요 - 해수부, 해안누리길 테마노선으로 '이순신 길' 과 '장보고 길' 지정 -

해양수산부(장관 김영춘)는 23일(화) 해안누리길이 가지고 있는 역사와 인물, 이야기 등을 담은 테마노선을 지정하였다. 이번에 지정한 테마노선은 장보고 길과 이순신 길 2개 노선이다.

장보고 길은 신라, 당나라, 일본 등 3국 간 해상무역을 주도했던 장보고의 숨결을 느낄 수 있는 노선이다. 38.7km의 노선을 따라 흑산도 진리해안길과 완도 신지명사길에서 상라산성, 칠성동굴, 장보고 기념관 등을 둘러보면, 해양강국의 위상을 빛낸 장보고의 일대기를 만날 수 있다. 이후 청산도 슬로길에서 마지막 일정을 마무리하며 3박 4일 코스로 여행하는 것을 추천한다.

이순신 길은 전남 보성 해수욕장길, 부산 물운대길 등 37.3km의 7개 해안누리길로 구성되었다. 4박 5일의 일정이면 한산대첩과 명량해전의 승전지는 물론이고, 마지막 전투인 노량해전을 기념하는 순국공원에 이르기까지 이순신 장군의 역사가 숨쉬는 다양한 장소를 방문하여 임진왜란과 정유재란을 승리로 이끈 이순신 장군의 활약을 배울 수 있다.



해양수산부는 테마 노선 지정을 기념하여 완도에서 11월 3일과 4일 1박 2일 일정으로 장보고 길 걷기 축제를 개최할 예정이다. 참가자에게는 도심 출발지 기준으로 왕복 버스가 제공되며, 현지의 지정된

장소에서 사용할 수 있는 1만원권 쿠폰도 지급한다. 그 외 숙박비, 현지 체험비 등의 비용은 개인 부담이다. 참가신청 관련 자세한 사항은 한국해양재단 누리집([http://koreaocean foundation.or.kr](http://koreaoceanfoundation.or.kr))에서 확인할 수 있다.

임지현 해양수산부 해양레저관광과장은 “국내의 수많은 길 중에서도 해안누리길 테마노선은 역사와 인물들을 되새겨볼 수 있는 의미있는 길”이라며, “앞으로도 해양문화나 인물에 관련된 이야기들을 자연스럽게 풀어낼 수 있는 테마노선을 적극 발굴하여 선정해 나갈 계획이다.”라고 말했다.

### <테마노선 소개>

구분	대상 노선	주요 콘텐츠
장보고길 (3개,38.7km)	흑산도(진리해안길)	(상라산성) 장보고의 무역활동과 관련된 280m 길이 산성 (칠성동굴) 무역을 통해 얻은 진귀한 보물을 숨긴 곳 (춧대바위) 당나라와 교역시 등대역할을 한 것으로 알려짐
	완도(신지명사길)	(장보고기념관) 완도에 위치, 종합 기념관 (청해포구촬영장) 장보고가 주인공인 드라마 '해신' 촬영장 (청해진유적지) 장도에 위치한 청해진 설치 추정 지역
	청산도(슬로길)	직접적인 장보고 유적지나 유물은 없으나, 무역활동 권역 이고, 걷기 길의 아름다움이 뛰어나서 전체 일정에 추가
이순신길 (7개,37.3km)	보성(해수욕장길)	(득량선소) 무기와 군량을 모으고 병선을 만들던 곳 (방진관) 이순신 장군의 장인인 '방진'의 업적을 기리는 교육관
	남해(다랭이길)	(순국공원) 마지막 전투인 노량해전을 중심으로 한 기념관 (총렬사) 이순신 장군의 위패를 모시기 위해 세운 사당
	남해(물미해안도로)	(전몰유허) 이순신장군의 유해를 처음 물으로 올린 곳(관음포)
	사천(실안노을길)	(대방진굴항) 수군의 기지로 활용한 인공항구 (선진리성) 임진왜란때 왜군이 쌓은 성
	고성(공룡화석지해변길)	(당항포관광지) 당항포대첩지로 기념관, 캠핑장 등 관광시설
	통영(수륙해안산책로)	(삼도수군통제영) 통제사의 본영이 있던 터 (이순신공원) 바다조망이 뛰어난 곳
	부산(물운대길)	(정운) 이순신 장군의 우부장으로 부산포해전에서 전사 (다대포) 경상좌도 7진중 하나로 왜구 방어요충지

  텍스트 데이터는 공공누리 출처표시의 조건에 따라 자유이용이 가능합니다. 단, 사진, 이미지, 일러스트, 등의 일부 자료는 해양수산부가 저작권 전부를 갖고 있지 아니하므로, 자유롭게 이용하기 위해서는 반드시 해당 저작권자의 허락을 받으셔야 합니다.

□ 이순신 길

## 이순신길

**3월 노선 50.5km**

- 보성 해수욕장길(해안누리길 19번 노선)
- 남해 다랑이길(해안누리길 20번 노선)
- 남해 돌미레안도로(해안누리길 21번 노선)
- 사천 상안노을길(해안누리길 22번 노선)
- 고성 공룡화석지해안길(해안누리길 23번 노선)
- 통영 수륙해안책(해안누리길 24번 노선)
- 부산 돌문대길(해안누리길 25번 노선)
- 지역 자체 트레킹 노선 2개

**일정**

1일차 : 보성 → 남해  
 2일차 : 남해 → 사천  
 3일차 : 사천 → 고성  
 4일차 : 고성 → 통영  
 5일차 : 통영 → 부산

### 이순신길 테마코스

주요일정 Detailed Schedule

해안누리길로 하는 바다여행

#### 1일차 보성 - 남해

시간	소요시간	세부프로그램	비고
-09:00	-	보성의 길	
09:00-09:30	30'	이충(보성) → 일진(남)	
09:30-11:00	90'	이순신 유적지 산책 및 체험(남해안)	사천 인증
11:00-11:30	30'	이충(남해안) → 통영(상남리)	
11:30-13:30	90'	제19호선(해수욕장길) 탐방 3.0km	스탬프 인증
13:00-14:00	60'	중식	
14:00-16:00	120'	이충(남해) 오도경탐방 - 남해 다랑이마을	
16:00-17:00	60'	제21호선(돌미레안도로) 탐방 4km	스탬프 인증
17:00-18:00	60'	석식	
18:00~	-	개인여행 및 휴식	

#### 2일차 남해 - 사천

시간	소요시간	세부프로그램	비고
-09:00	-	가성 및 조식	
09:00-09:20	60'	이충(남해) → 남해(통영사)	
09:20-12:00	160'	이순신 후속길 탐방 7.2km	사천 인증
12:00-13:00	60'	중식	
13:00-14:00	60'	이순신 유적지 산책(이순신 순국유적)	일정면 인증
14:00-15:00	60'	이충(이순신 순국유적) → 통영(가을)	
15:00-18:30	210'	제21호선(돌미레안도로) 탐방 10km	스탬프 인증
18:30-19:30	60'	석식	
19:30~	-	개인여행 및 휴식	

#### 3일차 사천 - 고성

시간	소요시간	세부프로그램	비고
-09:30	-	가성 및 조식	
08:30-09:30	30'	이충(남해) → 일진(남)	
09:30-12:30	180'	사천 이충(남해안) 2코스 (해수욕장길) 탐방 12km	사천 인증
12:30-13:30	60'	중식	
13:30-15:30	120'	제22호선(상남리-통영) 탐방 7.2km	일정면 인증
15:30-16:00	30'	이순신 유적지 산책(해안누리길)	
16:00-16:30	30'	제23호선(공룡화석지해안길) 탐방 3.5km	스탬프 인증
17:30-18:30	60'	석식	
18:30~	-	개인여행 및 휴식	

#### 4일차 고성 - 통영

시간	소요시간	세부프로그램	비고
-09:00	-	가성 및 조식	
09:00-10:00	60'	이충(남해) → 통영(남)	
10:00-11:30	90'	이순신 유적지 산책(남해안) 탐방	일정면 인증
11:30-12:30	60'	중식	
12:30-13:00	60'	이충(남해안) → 통영(공룡화석지해안길)	
13:00-13:30	30'	요트체험 및 이충(남해안) → 통영(남)	승선면 인증
13:30-15:30	120'	이순신 유적지 산책(해안누리길) 탐방 4.5km	사천 인증
15:30-16:00	30'	요트체험 및 이충(남해안) → 통영(남)	
16:00-18:00	120'	이충 및 제24호선(수륙해안책) 탐방 4.3km	스탬프 인증
18:00-19:00	60'	석식	
19:00~	-	개인여행 및 휴식	

#### 5일차 통영 - 부산

시간	소요시간	세부프로그램	비고
-09:00	-	가성 및 조식	
09:00-09:30	30'	이충(남해) → 통영(통영사)	
09:30-10:00	30'	이순신 유적지 산책(통영사)	일정면 인증
10:00-11:30	90'	이충(통영) 통영사 → 부산(남)	
11:30-12:30	60'	중식	
12:30-14:30	120'	제25호선(돌문대길) 탐방 4.5km	스탬프, 사천 인증
14:30	-	석식	



### 보성

보성은 전라남도 남부 중앙에 있는 '3경 3향'의 고장이다. 계림산 등의 명산과 청정해안 특색만 여지만, 내륙호수인 무일호의 풍경을 3경이라 한다. 예로부터 충신(忠臣)이 많이 배출되어 의형(義形) 3현, 판소리 등 민족음악의 요지 사천(沙川)의 다성(多聲)이 더해져 3경이라 고 한다.

보성은 다양한 문화유산의 보고다. 국내에서 가장 큰 무지개다랑이 돌고래(보물 제304호)를 비롯하여 통일신라시대 조성되어 국가차량보물로 승격된 우진리 3층석탑, 고려시대에 세워진 옥마리 5층석탑과 봉선리 5층석탑, 흔재산 일구의 암벽에 창극된 유신리 마애여래좌상과 봉선리 석조인왕상, 해방의 석상승 등의 우리 문화재가 즐비하다.

보성은 소설 [태백산맥]의 주 무대로 발굴음에는 태백산맥 문화거리가 조성되어 있다. 소설 속의 남도여관과 관음조할 그대로 남아 옛 청취를 전하고 있다. 또한 녹사의 고장으로 보성읍에 자리 한 한국서예박물관은 요즘 국내 최고의 다례교육장으로 명성을 얻고 있다.

**● 보성군과 해수욕장길(해안누리길 19번 노선)**

보성군의 해수욕장길은 다랑이길 1코스와 2코스 의 일부로 비록 길지 않은 구간이지만 노선 내에 해수욕장이 2개나 포함되어 있다. 맑고 해수욕 장의 백사장은 예쁜 방파제가 둘러싸여 있다. 여 는 해변처럼 소나무가 아닌, 활엽수로 이루어진 방파제라는 점이 특장이다. 방파제 중간 중간 정자와 벤치가 있고, 그 옆을 데크로 걷는 길이 지나다, 마을주민들에게는 사랑방으로, 여행자에게는 편안한 휴식 공간으로 부족함이 없는 곳이다. 해방신거리(주유소) 전망장을 시작으로 보성군 현충사생태공원, 영고해수욕장과 돌리 해수욕장 등을 즐길 수 있다.

# 장보고 길

## 장보고길

3개 노선 38.7km

- 흑산도 진리해안길(해안누리길 11번 노선)
- 원도 신지명사길(해안누리길 17번 노선)
- 청산도 솔리길(해안누리길 18번 노선)

**일정**

1일차: 목포 → 흑산도  
 2일차: 흑산도 → 원도  
 3일차: 원도 → 청산도  
 4일차: 청산도 → 원도

## 장보고길 테마코스

주요일정 Detailed Schedule

흑산도관광로 하는 바다여행

### 1일차 목포 → 흑산도

시간	소요시간	세부프로그램	비고
-08:00	-	목포 여객터미널 집결	
08:00-10:30	150'	송선 및 이동(목포 → 흑산도)	
10:30-11:30	60'	중식	
11:30-14:30	180'	제11노선(진리해안길) 탐방(8km)	
14:30-15:30	60'	장보고 유적지 탐방(삼국사관)	
15:30-16:00	30'	이동(상라산성 → 흑산항)	
16:00-18:00	120'	송선 및 흑산도 해상관광유형선 체험	
18:00-19:00	60'	석식	
19:00-	-	계안영어 및 취침	

### 2일차 흑산도 → 목포 → 원도

시간	소요시간	세부프로그램	비고
-09:00	-	가성 및 조식	
09:00-11:00	120'	송선 및 이동(흑산도 → 목포)	
11:00-12:30	90'	이동(목포 → 원도)	
12:30-13:30	60'	중식	
13:30-16:00	150'	장보고 유적지 탐방 (장보고기념관, 영도 법화사지 등)	
16:00-16:30	30'	이동(장보고기념관 → 청해포구 활영장)	
16:30-17:30	60'	청해포구 활영장 (도끼머리 해신 제비등) 관람	
17:30-18:30	60'	석식	
18:30-	-	계안영어 및 취침	

### 3일차 원도 → 청산도

시간	소요시간	세부프로그램	비고
-09:00	-	가성 및 조식	
09:00-09:30	30'	이동(속소 → 신지대교 휴게소)	스텔스인종
09:30-11:30	120'	제18노선(신지명사길) 탐방(10km)	
11:30-12:30	60'	중식	
12:30-13:00	30'	이동(송골 → 청보고 동상)	사진 인종
13:00-13:30	30'	장보고 유적지 탐방(장보고 동상)	
13:30-14:00	30'	이동(장보고 동상 → 원도 여객터미널)	송선권 인종
14:00-15:30	90'	송선 및 이동(원도 → 청산도)	일부 구간 탐방
15:30-18:00	150'	제17노선(청산도솔리길) 탐방(20.7km)	
18:00-19:00	60'	석식	
19:00-	-	계안영어 및 취침	

### 4일차 청산도 → 원도

시간	소요시간	세부프로그램	비고
-09:00	-	가성 및 조식	
09:00-12:30	210'	제17노선(청산도솔리길) 탐방(20.7km)	일부 구간 탐방
12:30-13:30	60'	중식	
13:30-14:30	60'	제17노선(청산도솔리길) 탐방(20.7km)	일부 구간 탐방
14:30-15:00	30'	이동(신촌 해수욕장 → 청산 여객터미널)	
15:00-16:00	60'	송선 및 이동(청산도 → 원도)	송선권 인종
16:00-	-	석식	

**장보고길 테마코스**

**<목포-흑산도 배 시간표> 약 120분 소요**

항차	목포 발	흑산도 착	흑산도 발	목포 착
1	07:50	09:50	11:10	13:00
2	08:10	10:20	15:30	17:30
3	13:00	15:00	16:20	18:10
4	16:00	17:50(정박)	09:00(익일)	10:50

**<원도-청산도 배 시간표> 50분 소요**

항차	청산도 발	원도 착	원도 발	청산도 착
1	06:50	07:40	07:00	07:50
2	09:00	09:50	08:20	09:20
3	13:00	13:50	11:00	11:50
4	15:00	15:50	14:30	15:20
5	17:30	18:20	17:30	18:20

※ 시간표는 수시로 변동 될 수 있으므로, 한국해양조합에서 운영하는 여객선 운항 정보를 참고 하시기 바랍니다.

38 / 37

## 흑산도



흑산도는 목포항으로부터 97.2km 떨어진 곳에 위치한 섬이다. 섬 전역에 산림이 울창하여 멀리서 보면 섬 전체가 검게 보여 흑산도라는 이름이 붙었으며, 홀도·다들도·대도도·영산도 등과 함께 흑산군도를 이룬다. 육지로부터 멀리 떨어진 섬이라 예로부터 많은 일꾼들이 유배 생활을 했는데 장약전과 최익현의 유적지가 있다. 주요 유적으로는 진리차서야굴, 무상사지 석탑, 상라산성(반월성), 흑산도아기씨 노각비, 민속유적인 진리당, 섬마을 성당인 흑산도 진리성당 등이 있으며, 침도습지를 비롯해 흑산도 해산에는 수많은 기암괴석과 아름다운 해변이 조화를 이루고 있다.

특히, 통일신라시대인 828년, 장보고가 원도에 청해진을 설치하고 난 뒤 서해상에 출몰하는 왜구를 막고 당과의 안전한 무역로 확보와 기상악화 시 피항처를 마련하기 위한 전초기지로 이 섬에 상라산성(반월성)을 쌓으면서부터 사람들이 정착하기 시작했다고 한다.

흑산도 섬 전체를 한 바퀴 돌 수 있는 25.4km에 달하는 일주도로가 개설되어 있어 육로를 통해 흑산도의 명소를 탐방할 수 있다.